


# Собери карту Белгородской области



Продолжаем собирать карту нашей области. И у нас готов уже седьмой фрагмент. Предыдущие шесть – карты Алексеевского, Ровеньского, Красненского, Красногвардейского, Вейделевского и Валуйского районов – вы найдёте в ранее вышедших номерах «Большой перемены» (начиная с январского выпуска!). А седьмой кусочек посвящён северному соседу валуйчан – Волоконовскому району. Образовали его 30 июля 1928 года, тогда он вошёл в состав Центрально-Чернозёмного округа. С 1934-го стал частью Воронежской области, пока не образовали Белгородскую. Наверняка вы уже помните наизусть эту дату – 6 января 1954 года!




## 5 интересных фактов о Волоконовском районе

1

Существует две версии происхождения названия посёлка Волоконовка (а основали слободу ещё в 1731 году!) – центра нашего района-героя. Одни связывают его с фамилией первого владельца слободы – князем

Григорием Григорьевичем Волконским. В центре посёлка в честь основателя установили памятник! Другие связывают название посёлка отнюдь не с княжеской фамилией, а с речкой Оскол, что протекает в районе. Говорят, в далёкие-предалёкие времена ходили по ней суда. Правда, нелегко приходилось путешественникам: то мель повстречается, то крутой изгиб. Вот и приходилось частенько буквально волоком перетаскивать суда с помощью коней. Отсюда получаем: волокни – конные, от них и Волоконовка.



Памятник основателю  
Волоконовки  
Григорию Волконскому

2

Волоконовский район – родина 11 Героев Советского Союза. Среди них – лётчик-штурмовик **Николай Калинин**. В сентябре 1944 года на Кубани он спас командира эскадрильи и радиста, чей самолёт сбили вражеские войска. Николай Никитович не испугался и решил посадить самолёт на территории врага. Восемь раз заходил отважный лётчик на посадку, и всё никак не получалось. И вот... девятая! Удачная попытка! Чудом остался жив. Вот только ненадолго. Через семь дней погиб он в сражении. Так что высокое звание за свои героические подвиги получил уже посмертно. Кстати, в честь лётчиков, храбро сражавшихся во время Великой Отечественной войны, на въезде в Волоконовку установили самолёт МиГ-21ПФ, взмывающий с постамента вверх к небу.

Памятник  
героям-лётчикам





3

В Волоконовском районе сохранилось много старинных зданий. Большинство этих долгожителей принадлежали в своё время купцам и помещикам: Потуданову, Ковалёву, Кондратенко, Стамбул-Николаеву... В бывшей усадьбе помещика-землевладельца Константина Фёдоровича Лосика сейчас прописался геронтологический центр, а управление сельского хозяйства – в здании бывшего купеческого банка.



Восстановленная усадьба Ковалевских в селе Ютановка

4

Этот край – настоящий рекордсмен по количеству археологических памятников. Городищ, селищ, курганов и различных захоронений здесь великое множество. Поэтому Волоконовский район – находка для археологов. Многие найденные в ходе раскопок экспонаты хранятся в Эрмитаже Санкт-Петербурга, Государственном историческом музее Москвы и музеях нашей области. Пожалуй, самая значимая археологическая находка – древний гончарно-металлургический мегаполис. Расположился он возле села Ютановка. Он состоит из городища, двух селищ, двух катакомбных могильников и двух пунктов древней металлургии эпохи раннего средневековья VIII-X веков (салтовомаяцкая культура). На его месте планируют создать музей истории зарождения металлургии нашей области.

### Словарик археолога


**Курган** – древнее погребальное сооружение, которое представляет собой насыпь из земли или камней, обычно полусферической формы.

**Селище** – древнее неукреплённое поселение. Найти его помогает так называемый культурный слой – слой земли (от нескольких сантиметров до 30-35 метров), в котором содержатся следы или остатки деятельности человека.

**Городище** – остатки древнего укрепленного поселения или города. Обычно представляет собой круглую или прямоугольную площадку, защищённую оврагами, рвами или земляными валами и стенами.

5

На всю область (да что там! И далеко за её пределами!) прославил Волоконовский район мельница Баркова. Бревенчатое чудо-строение в шесть этажей соорудили без единого гвоздя! В 1912 году деревянный великан прописался в Новоивановке, а в 1914-м заработал на полную мощность. Немало десятилетий прослужила мельница: до 2004 года в ней мололи муку. Некоторые даже уверяют, что до сих пор можно на мельнице почувствовать едва ощутимый запах муки. Якобы деревянные лестницы и стены так сильно впитали в себя запах, что никак не может выветриться он и по сей день. В Волоконовском районе придумали проводить на мельнице Баркова фестиваль-соревнование «Я – русский крестьянин». Очень поучительный он: здесь можно



Мельница Баркова

научиться землю пахать, косить траву, готовить обед в русской печи и даже гладить старинным утюгом и прясть пряжу.



# Карта Волоконовского района

## Лутовиново ●



В селе Лутовиново в детстве жил известный врач, учёный в области гигиены и санитарии Дмитрий Бекарюков. Дмитрий Дмитриевич создал руководство по школьной гигиене. Этой теме он посвятил много статей: «Основные начала школьной гигиены», «Острозаразные заболевания в школах», «Охрана здоровья детей в школах» и другие.

## Волчий ●



В 1860 году в селе Лутовиново родился историк, педагог, общественный деятель Иван Гревс. Иван Михайлович написал немало работ по истории римского землевладения, средневековой культуры и быта, а также заложил основы экскурсионного метода обучения истории. Среди его учеников – много выдающихся историков и краеведов: Николай Анциферов, Лев Карсавин, Ольга Добиаш-Рождественская и другие.

На хуторе Волчий в 1841 году родился известный публицист, историк, основоположник государственного права как науки в России Александр Градовский. В 1875-1883 годах в Петербурге вышли три тома главного труда Градовского

«Начало русского государственного права» (1-й том – «О государственном устройстве», 2-й том – «Органы управления», 3-й том – «Органы местного управления»).

В следующем номере ищите карту и интересные факты из истории Новооскольского района