



Собери карту Белгородской области



Продолжаем собирать фрагменты карты нашего региона. Напомним вам, ребята: в январском номере «Большой перемены» мы рассказали об Алексеевском районе, в февральском – о его южном соседе – Ровеньском, в мартовском – о северном, то есть Красненском районе. На очереди четвёртый фрагмент карты – западный сосед алексеевцев – Красногвардейский район.


Образовали район в 1928 году. Только назывался он Будённовский и входил в Острогожский округ Центрально-Чернозёмной области. В июне 1934 года стал частью Воронежской области и лишь 6 января 1954-го вошёл в состав только-только образованной Белгородской области. Спустя четыре года, в 1958-м, его переименовали в Красногвардейский. Раньше часто переименовывали поселения и меняли их статусы. Вот, к примеру, нынешний райцентр – город Бирюч – успел побывать с 1919-го Будённым, в 1958-м – селом Красногвардейское, а в 1975-м стал посёлком городского типа. И только в январе 2007 посёлок стал городом и ему вернули историческое название Бирюч.



5 интересных фактов о Красногвардейском районе

1

Районный центр Красногвардейского района – город Бирюч – вошёл в историю как единственный в Черноземье уездный центр, учреждённый Петром Великим. Дело было так: казачий сотник Иван Медков от имени служилых людей обратился с просьбой «положить начало городу в урочище Бирючьей Яруги» к самому Петру I. Царь на просьбу откликнулся и 8 марта 1705 года издал соответствующий указ. С тех пор Ивана Медкова прозвали основателем города. Спустя 300 лет (в 2005 году) воеводе установили памятник на Соборной площади Бирюча!



Памятник основателю Бирюча Ивану МЕДКОВУ

Фото Алексея СЕВРИКОВА

2

Бирючанцы сравнивают свой родной город с Санкт-Петербургом. Отчасти из-за особенной застройки города, необычной для нашей области. Придумал её известный московский архитектор, ходивший в чине «архитектурии прапорщика», – Матвей Казаков. В городе он применил радиально-кольцевую застройку, то есть каждая улица берёт начало на площади. Интересно получается: все центральные улицы упираются в Покровский собор. Бирючанцы говорят, благодаря такой застройке в солнечные дни все здания исторического центра наполнены ярким светом.



Улицы Бирюча берут начало от Покровского собора

3



В районе сохранилось множество старинных построек. Пожалуй, одна из самых уникальных – торговые бирючанские ряды. Возвели их в далёком 1782 году на средства местных купцов. В интересном здании с многочисленными арками – отличительной особенностью архитектурной композиции торговых рядов тех времён – сейчас прописались краеведческий музей и районное управление культуры.



Бирючанские торговые ряды

Фото из путеводителя по Белгородской области (2014 год)

4

Красногвардейский район – рекордсмен по количеству православных храмов в нашей области. В районе их около 20! Многие из них – настоящие долгожители. Им более сотни лет! К примеру, Покровский храм, что расположен в Бирюче, построили в 1838 году, храм Всемилостивого Спаса в селе Стрелецкое – в 1867-м. А Ильинский храм, что находится в селе Верхососна, вообще соорудили в 1762 году. Что удивительно – шедевр деревянного зодчества построили без единого гвоздя!



Ильинский храм построен без единого гвоздя

Фото с сайта: <http://foto-planeta.com>

5

Красногвардейский район – родина семи героев Советского Союза. Каждый из них отличился в боях Великой Отечественной войны. Старшему сержанту **Василию Горовому** присвоили почётное звание за взятие г. Кёнигсберга (Калининград), старшему сержанту **Александру Дятлову** – за освобождение г. Опочка и форсирование реки Великой. Командир пулемётного расчёта **Михаил Котов** отличился при форсировании Днепра, а командир эскадрильи штурмового авиаполка **Вячеслав Маркин** совершил 120 боевых вылетов. Он уничтожил 20 танков, 19 артиллерийских батарей, до 100 автомашин с военными грузами, 5 складов, 3 железнодорожных эшелона, бронепоезд и переправу. Боролся с врагом в небе и командир эскадрильи **Фёдор Чубуков**. Фёдор Михайлович совершил 296 боевых вылетов и сбил 17 самолётов противника. Механик-водитель танка **Егор Поданев** проявил героизм при освобождении Польши, а командир танкового взвода **Николай Яценко** – при освобождении Запорожья.



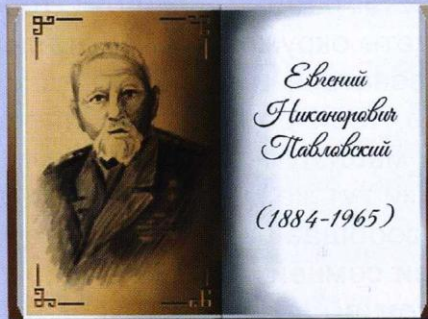
22

Герой Советского Союза
Вячеслав МАРКИН

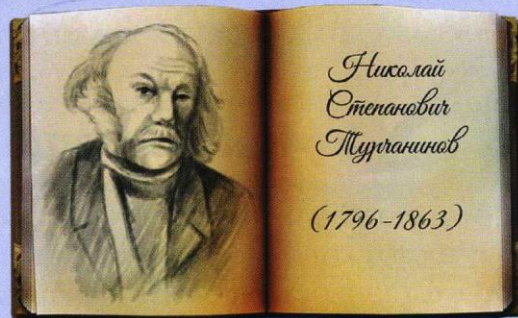
Фото с сайта: <http://polk31.ru>

Карта Красногвардейского района

В Бирюче в 1884 году родился выдающийся учёный, зоолог, паразитолог, академик Академии наук СССР Евгений Павловский. Он занимался изучением опасных болезней: малярии, энцефалита, жёлтой лихорадки... Создал учение о природной очаговости трансмиссивных (передающихся) болезней, что позволило предсказывать возникновение многих заболеваний и бороться с ними. Евгений Павловский написал 1 500 научных работ и 20 учебников, его именем названа инфекционная больница в Белгороде.



Бирюч



В 1796 году в селе Никитовка родился известный ботаник Николай Турчанинов. Он описал около 150 родов и более тысячи видов цветковых растений Евразии, Австралии, Африки, Южной Америки. А также собрал уникальный гербарий, в котором насчитывались десятки тысяч видов растений почти со всех уголков земного шара.

Никитовка

В следующем номере ищите карту и интересные факты из истории Вейделевского района